

- Formular pentru persoane fizice -

OFERTA DE VÂNZARE TEREN

Subsemnatul/Subsemnata*1), ROSU LILIA, CNP, având adresa de comunicare în: localitatea AREAN, str. Nicolae Ștefu nr. 6-8, bl., sc., et., ap., județul/sectorul AREAN, codul poștal 310151 e-mail, tel., vând teren agricol situat în extravilan, în suprafață de 3,24 (ha), la prețul de 119.540 (lei)*2) una sută nouăzeci și cinci mii și patru zeci lei

Condițiile de vânzare sunt următoarele:

Date privind identificarea terenului

Specificare	Informații privind amplasamentul terenului						Categoricia de folosință *3) (**)	Obs.
	Orașul/Comuna/Județul (*)	Suprafața (ha) (*)	Număr cadastral (**)	Număr de carte funciară (**)	Număr tarla/lot (**)	Număr parcelă (**)		
Se completează de către vânzător	<u>Felnic</u>	<u>3,24</u>	<u>57256/25</u>	<u>300514</u>	<u>57</u>	<u>256/25</u>		
Verificat primărie*4)								

Cunoscând că falsul în declarații se pedepsește conform Legii nr. 286/2009 privind Codul penal, cu modificările și completările ulterioare, declar că datele sunt reale, corecte și complete.

Vânzător/Imputernicit,

ROSU RODICA HANUVEA

(numele și prenumele în clar)

Semnătura

Data 10.04.2019



*1) Se completează numele și prenumele proprietarului terenului.

*2) Se va completa în cifre și litere.

*3) Se completează categoria de folosință a terenurilor agricole situate în extravilan productive, care sunt: arabile, viile, livezile, pepinierele viticole, pomicole, plantațiile de hamei și duzi, pășunile, fânețele, serele, solarele, răsadnițele și altele asemenea, cele cu vegetație forestieră, dacă nu fac parte din amenajamentele silvice, pășunile împădurite, cele ocupate cu construcții și instalații agrozootehnice, amenajările piscicole și de îmbunătățiri funciare, drumurile tehnologice și de exploatare agricolă, platformele și spațiile de depozitare care servesc nevoilor producției agricole și terenurile neproductive care pot fi amenajate și folosite pentru producția agricolă.

*4) Se completează cu "X" rubricile în care informațiile pot fi comparate cu datele din Registrul agricol, evidențele fiscale, evidențele de stare civilă, altele asemenea.

NOTE:

- Câmpurile notate cu (*) sunt obligatoriu de completat.

- Câmpurile notate cu (**) se completează în cazul în care sunt cunoscute informațiile.

OFERTA DE VÂNZARE TEREN

Subsemnatul/Subsemnata*1), ^{OROS LILI} ~~OROS~~ ^{DORIN}....., CNP având adresa de comunicare în: localitatea ARAD....., str. Nicolae Stefănescu nr. 6-P....., bl., sc., et., ap., județul/sectorul ARAD....., codul poștal 310151..... e-mail tel., vând teren agricol situat în extravilan, în suprafață de 1..... (ha), la prețul de 36.895..... (lei)*2) tranzacționare în contul de plată în lei în contul de plată

Condițiile de vânzare sunt următoarele:

Date privind identificarea terenului

Specificare	Informații privind amplasamentul terenului						Categorია de folosință *3) (**)	Obs.
	Orașul/Comuna/Județul (*)	Suprafața (ha) (*)	Număr cadastral (**)	Număr de carte funciארă (**)	Număr tarla /lot (**)	Număr parcelă (**)		
Se completează de către vânzător	<u>Felnac</u>	<u>1</u>	<u>56.24/1</u>	<u>300585</u>	<u>56</u>	<u>24/1</u>		
Verificat primărie*4)								

Cunoscând că falsul în declarații se pedepsește conform Legii nr. 286/2009 privind Codul penal, cu modificările și completările ulterioare, declar că datele sunt reale, corecte și complete.


Vânzător/Împuternicit,

ROȘU ROMILA MANUELA

(numele și prenumele în clar)

Semnătura

Data 04.04.2019



*1) Se completează numele și prenumele proprietarului terenului.

*2) Se va completa în cifre și litere.

*3) Se completează categoria de folosință a terenurilor agricole situate în extravilan productive, care sunt: arabile, viile, livezile, pepinierele viticole, pomicole, plantațiile de hamei și duzi, pășunile, fânețele, serele, solarele, răsadnițele și altele asemenea, cele cu vegetație forestieră, dacă nu fac parte din amenajamentele silvice, pășunile împădurite, cele ocupate cu construcții și instalații agrozootehnice, amenajările piscicole și de îmbunătățiri funciare, drumurile tehnologice și de exploatare agricolă, platformele și spațiile de depozitare care servesc nevoilor producției agricole și terenurile neproductive care pot fi amenajate și folosite pentru producția agricolă.

*4) Se completează cu "X" rubricile în care informațiile pot fi comparate cu datele din Registrul agricol, evidențele fiscale, evidențele de stare civilă, altele asemenea.

NOTE:

- Câmpurile notate cu (*) sunt obligatoriu de completat.

- Câmpurile notate cu (**) se completează în cazul în care sunt cunoscute informațiile.

- Formular pentru persoane fizice -

OFERTA DE VÂNZARE TEREN

Subsemnatul/Subsemnata*1), OROS LILIA / OROS DORIN, CNP , având adresa de comunicare în: localitatea TEAN, str. Nicolae Stefu nr. 6-8, bl. , sc. , et. , ap. , județul/sectorul TEAN, codul poștal 310151, e-mail , tel. , vânzând teren agricol situat în extravilan, în suprafață de 1,27 (ha), la prețul de 46.356 (lei)*2) patruzeci și șase mii și șase sute și șase lei

Condițiile de vânzare sunt următoarele:

Date privind identificarea terenului

Specificare	Informații privind amplasamentul terenului						Categorია de folosință *3) (**)	Obs.
	Orașul/Comuna/Județul (*)	Suprafața (ha) (*)	Număr cadastral (**)	Număr de carte funciară (**)	Număr tarla /lot (**)	Număr parcelă (**)		
Se completează de către vânzător	<u>TEAN</u>	<u>1,27</u>	<u>56.24/3</u>	<u>302346</u>	<u>56</u>	<u>24/3</u>		
Verificat primărie*4)								


Cunoscând că falsul în declarații se pedepsește conform Legii nr. 286/2009 privind Codul penal, cu modificările și completările ulterioare, declar că datele sunt reale, corecte și complete.

Vânzător/Imputernicit,

ROȘU RODICA MARILEZA
(numele și prenumele în clar)

Semnătura 

Data 06-04-2019



*1) Se completează numele și prenumele proprietarului terenului.

*2) Se va completa în cifre și litere.

*3) Se completează categoria de folosință a terenurilor agricole situate în extravilan productive, care sunt: arabile, viile, livezile, epinierele viticole, pomicole, plantațiile de hamei și duzi, pășunile, fânețele, serele, solarele, răsadnițele și altele asemenea, cele cu vegetație forestieră, dacă nu fac parte din amenajamentele silvice, pășunile împădurite, cele ocupate cu construcții și instalații zootehnice, amenajările piscicole și de îmbunătățiri funciare, drumurile tehnologice și de exploatare agricolă, platformele și stațiile de depozitare care servesc nevoilor producției agricole și terenurile neproductive care pot fi amenajate și folosite pentru producția agricolă.

*4) Se completează cu "X" rubricile în care informațiile pot fi comparate cu datele din Registrul agricol, evidențele fiscale, identențele de stare civilă, altele asemenea.

NOTE:

- Câmpurile notate cu (*) sunt obligatoriu de completat.

- Câmpurile notate cu (**) se completează în cazul în care sunt cunoscute informațiile.

- Formular pentru persoane fizice -

OFERTA DE VÂNZARE TEREN

Subsemnatul/Subsemnata*1), OROS 24
OROS DORIN, CNP , având adresa
 de comunicare în: localitatea Aeșo, str. Nicolae Ștefău nr. 6-8, bl. , sc.
 , et. , ap. , județul/sectorul Aeșo, codul poștal 390151 e-mail,
 tel. , vând teren agricol situat în extravilan, în suprafață de 0,45 (ha), la
 preț de 16.602 (lei)*2) în prețului înscrisei în tabelul de mai jos

Condițiile de vânzare sunt următoarele:

Date privind identificarea terenului

Specificare	Informații privind amplasamentul terenului						Categoricia de folosință *3) (**)	Obs.
	Orașul/Comuna/Județul (*)	Suprafața (ha) (*)	Număr cadastral (**)	Număr de carte funciara (**)	Număr tarla /lot (**)	Număr parcelă (**)		
Se completează de către vânzător	<u>Felina</u>	<u>0,45</u>	<u>57.250/2</u>	<u>30586</u>	<u>57</u>	<u>256/26</u>		
Verificat primărie*4)								

Cunoscând că falsul în declarații se pedepsește conform Legii nr. 286/2009 privind Codul penal, cu modificările și completările ulterioare, declar că datele sunt reale, corecte și complete.

Vânzător/Imputernicit,

RUSA ROXANA MANUELA

(numele și prenumele în clar)

Semnătura

Data 04.04.2019



*1) Se completează numele și prenumele proprietarului terenului.

*2) Se va completa în cifre și litere.

*3) Se completează categoria de folosință a terenurilor agricole situate în extravilan productive, care sunt: arabile, viile, livezile, pepinierele viticole, pomicole, plantațiile de hamei și duzi, pășunile, fânețele, serele, solarele, răsadnițele și altele asemenea, cele cu vegetație forestieră, dacă nu fac parte din amenajamentele silvice, pășunile împădurite, cele ocupate cu construcții și instalații agrozootehnice, amenajările piscicole și de îmbunătățiri funciare, drumurile tehnologice și de exploatare agricolă, platformele și spațiile de depozitare care servesc nevoilor producției agricole și terenurile neproductive care pot fi amenajate și folosite pentru producția agricolă.

*4) Se completează cu "X" rubricile în care informațiile pot fi comparate cu datele din Registrul agricol, evidențele fiscale, evidențele de stare civilă, altele asemenea.

NOTE:

- Câmpurile notate cu (*) sunt obligatoriu de completat.

- Câmpurile notate cu (**) se completează în cazul în care sunt cunoscute informațiile.

- Formular pentru persoane fizice -

OFERTA DE VÂNZARE TEREN

Subsemnatul/Subsemnata*1), ROSU LILIA ROSU DOBINA, CNP , având adresa de comunicare în: localitatea ITRETA, str. Nicolae Stefu nr. 6-8, bl. , sc. , et. , ap. , județul/sectorul ARAD, codul poștal 310151 e-mail, tel. , vând teren agricol situat în extravilan, în suprafață de 0,23 (ha), la prețul de 8485 (lei)*2) opt mii patru sute optzeci și cinci lei

Condițiile de vânzare sunt următoarele:

Date privind identificarea terenului

Specificare	Informații privind amplasamentul terenului						Categorია de folosință *3) (**)	Obs.
	Orașul/Comuna/Județul (*)	Suprafața (ha) (*)	Număr cadastral (**)	Număr de carte funciara (**)	Număr tarla/lot (**)	Număr parcelă (**)		
Se completează de către vânzător	<u>Felca</u>	<u>0,23</u>	<u>56.241/2</u>	<u>300587</u>	<u>56</u>	<u>24/2</u>		
Verificat primărie*4)								

Cunoscând că falsul în declarații se pedepsește conform Legii nr. 286/2009 privind Codul penal, cu modificările și completările ulterioare, declar că datele sunt reale, corecte și complete.

Vânzător/Imputernicit,
ROSU ROXANA MANUELA
(numele și prenumele în clar)

Semnătura

Data 04-04-2019



*1) Se completează numele și prenumele proprietarului terenului.

*2) Se va completa în cifre și litere.

*3) Se completează categoria de folosință a terenurilor agricole situate în extravilan productive, care sunt: arabile, viile, livezile, pepinierele viticole, pomicole, plantațiile de hamei și duzi, pășunile, fânețele, serele, solarele, răsadnițele și altele asemenea, cele cu vegetație forestieră, dacă nu fac parte din amenajamentele silvice, pășunile împădurite, cele ocupate cu construcții și instalații agrozootehnice, amenajările piscicole și de îmbunătățiri funciare, drumurile tehnologice și de exploatare agricolă, platformele și spațiile de depozitare care servesc nevoilor producției agricole și terenurile neproductive care pot fi amenajate și folosite pentru producția agricolă.

*4) Se completează cu "X" rubricile în care informațiile pot fi comparate cu datele din Registrul agricol, evidențele fiscale, evidențele de stare civilă, altele asemenea.

NOTE:

- Câmpurile notate cu (*) sunt obligatoriu de completat.

- Câmpurile notate cu (**) se completează în cazul în care sunt cunoscute informațiile.

- Formular pentru persoane fizice -

OFERTA DE VÂNZARE TEREN

Subsemnatul/Subsemnata*1), ROSU LILIA ROSU DORIN, CNP, având adresa de comunicare în: localitatea Acad, str. Nicolae Stăne nr. 6-P, bl., sc., et., ap., județul/sectorul Acad, codul poștal 310151 e-mail, tel., vând teren agricol situat în extravilan, în suprafață de 0,13 (ha), la preț de 4796 (lei)*2) patrimoniul și familia sa

Condițiile de vânzare sunt următoarele:

Date privind identificarea terenului


Specificare	Informații privind amplasamentul terenului						Categorია de folosință *3) (**)	Obs.
	Orașul/Comuna/Județul (*)	Suprafața (ha) (*)	Număr cadastral (**)	Număr de carte funciară (**)	Număr tarla/lot (**)	Număr parcelă (**)		
Se completează de către vânzător	<u>Felnao</u>	<u>0,13</u>	<u>57.256/27</u>	<u>322345</u>	<u>57</u>	<u>256/27</u>		
Verificat primărie*4)								

Cunoscând că falsul în declarații se pedepsește conform Legii nr. 286/2009 privind Codul penal, cu modificările și completările ulterioare, declar că datele sunt reale, corecte și complete.

Vânzător/Împuternicit,
ROSU ROMELA MANUELA
(numele și prenumele în clar)

Semnătura

Data 04.04.2019



*1) Se completează numele și prenumele proprietarului terenului.

*2) Se va completa în cifre și litere.

*3) Se completează categoria de folosință a terenurilor agricole situate în extravilan productive, care sunt: arabile, viile, livezile, pepinierele viticole, pomicole, plantațiile de hamei și duzi, pășunile, fânețele, serele, solarele, răsadnițele și altele asemenea, cele cu vegetație forestieră, dacă nu fac parte din amenajamentele silvice, pășunile împădurite, cele ocupate cu construcții și instalații agrozootehnice, amenajările piscicole și de îmbunătățiri funciare, drumurile tehnologice și de exploatare agricolă, platformele și spațiile de depozitare care servesc nevoilor producției agricole și terenurile neproductive care pot fi amenajate și folosite pentru producția agricolă.

*4) Se completează cu "X" rubricile în care informațiile pot fi comparate cu datele din Registrul agricol, evidențele fiscale, evidențele de stare civilă, altele asemenea.

NOTE:

- Câmpurile notate cu (*) sunt obligatoriu de completat.
- Câmpurile notate cu (**) se completează în cazul în care sunt cunoscute informațiile.

- Formular pentru persoane fizice -

OFERTA DE VÂNZARE TEREN

Subsemnatul/Subsemnata*1), OROS LILI OROS DORIN, CNP , având adresa de comunicare în: localitatea AETA, str. Nicolae Stofu nr. 6-8, bl. , sc. , et. , ap. , județul/sectorul AETA, codul poștal 310151 e-mail , tel. , vând teren agricol situat în extravilan, în suprafață de 4,28 (ha), la prețul de 197.910 (lei)*2) una sută cincizeci și șapte mii nouă sute două lei.
 Condițiile de vânzare sunt următoarele:

Date privind identificarea terenului

Specificare	Informații privind amplasamentul terenului						Categorია de folosință *3) (**)	Obs.
	Orașul/Comuna/Județul (*)	Suprafața (ha) (*)	Număr cadastral (**)	Număr de carte funciară (**)	Număr tarla /lot (**)	Număr parcelă (**)		
Se completează de către vânzător	<u>Felinae</u>	<u>4,28</u>	<u>56.241/4</u>	<u>302347</u>	<u>56</u>	<u>241/4</u>		
Verificat primărie*4)								

Cunoscând că falsul în declarații se pedepsește conform Legii nr. 286/2009 privind Codul penal, cu modificările și completările ulterioare, declar că datele sunt reale, corecte și complete.

Vânzător/Împuternicit,
ROȘU ROȘICA MANUELA
 (numele și prenumele în clar)

Semnătura

Data 04-04-2019



*1) Se completează numele și prenumele proprietarului terenului.

*2) Se va completa în cifre și litere.

*3) Se completează categoria de folosință a terenurilor agricole situate în extravilan productive, care sunt: arabile, viile, livezile, pepinierele viticole, pomicole, plantațiile de hamei și duzi, pășunile, fânețele, serele, solarele, răsadnițele și altele asemenea, cele cu vegetație forestieră, dacă nu fac parte din amenajamentele silvice, pășunile împădurite, cele ocupate cu construcții și instalații agrozootehnice, amenajările piscicole și de îmbunătățiri funciare, drumurile tehnologice și de exploatare agricolă, platformele și spațiile de depozitare care servesc nevoilor producției agricole și terenurile neproductive care pot fi amenajate și folosite pentru producția agricolă.

*4) Se completează cu "X" rubricile în care informațiile pot fi comparate cu datele din Registrul agricol, evidențele fiscale, evidențele de stare civilă, altele asemenea.

NOTE:

- Câmpurile notate cu (*) sunt obligatoriu de completat.
- Câmpurile notate cu (**) se completează în cazul în care sunt cunoscute informațiile.