

**România**  
**Județul Arad**  
**Comuna Felnac**  
**Consiliul local**

**HOTARAREA NR. 17**  
**din data de 18.02.2021**

**privind introducerea în domeniul public al comunei Felnac a cimitirelor din localitățile Calugareni și Felnac, comuna Felnac, județul Arad pentru înscrierea lor în cartea funciara**

Consiliul Local al comunei Felnac, întrunit în ședința sa ordinară din data de 18.02.2021.

**Având în vedere:**

- Prevederile Ordinului nr. 700/2014 privind aprobarea Regulamentului de avizare, recepție și înscriere în evidențele de cadastru și carte funciara;
  - Prevederile Legii nr. 7/1996 privind cadastrul și publicitatea imobiliară, republicată;
  - Prevederile art. 129 alin. (2) lit. c, art. 286 alin. 4 „**Domeniul public al comunei, al orașului sau al municipiului este alcătuit din bunurile prevăzute în anexa nr. 4, precum și din alte bunuri de uz sau de interes public local, declarate ca atare prin hotărâre a consiliului local, dacă nu sunt declarate prin lege ca fiind bunuri de uz sau de interes public național ori județean**” din OUG nr. 57/2019 privind Codul Administrativ;
  - Lista cuprinzând unele bunuri care aparțin domeniului public al comunei, al orașului sau al municipiului\* - Anexa 4 lit. 10 la OUG 57/2019;
  - PUG aprobat prin HCL 53/11.10.2007 și prelungirea valabilității cu 10 ani prin HCL 64/28.09.2017;
  - Documentația cadastrală înregistrată sub nr. 668/08.02.2021 la Primăria Comunei Felnac, întocmită de P.F.A. Cutean Dan Nicolae;
  - Referatul de aprobare a primarului comunei Felnac;
  - Raportul de specialitate al compartimentului urbanism;
  - Avizul comisiilor de specialitate din cadrul Consiliului Local Felnac;
  - Cu 13 voturi pentru, ..... abțineri și ..... voturi împotriva, din totalul de 13 consilieri în funcție, din care sunt prezenți la ședința 13 consilieri
- În temeiul art. 129 alin.1, alin. 2 lit.c), alin. 6, lit. c, art. 139, alin (1), alin. 2, lit. e din OUG nr. 57/2019 privind Codul Administrativ;

**HOTĂRĂȘTE**

**Art.1** Se aprobă introducerea în domeniul public al comunei Felnac a cimitirelor din Comuna Felnac după cum urmează:

**Parcela T 1 Ci 1 în suprafața de 7180 mp – Cimitir Calugareni;**

**Parcela T 23 Ci 885 în suprafața de 12.522 mp – Cimitir Felnac Est;**

**Parcela T 28 Ci 1136 în suprafața de 11.208 mp – Cimitir Felnac Nord;**

**România**  
**Județul Arad**  
**Comuna Felnac**  
**Consiliul local**

Parcela T 29 Ci 1145 in suprafata de 14.996 mp – Cimitir Felnac Vest, in conformitate cu planul de amplasament si delimitare a imobilelor intocmit de PFA ing. Cutean Dan, parcele situate in intravilanul comunei Felnac, conform PUG aprobat prin HCL 53/11.10.2007 si prelungirea valabilitatii cu 10 ani prin HCL 64/28.09.2017, pentru inscrierea lor in cartea funciara.

**Art. 2** Cu ducerea la indeplinire a prezentei hotarari se imputerniceste Primarul Comunei Felnac.

**Art. 3** Prezenta hotărâre se comunică:

Institutia prefectului – judetul Arad;

Primarul comunei Felnac;

Compartimentul Urbanism;

Compartimentul Contabilitate;

Oficiul de cadastru al Judetului Arad.

**PRESEDINTE DE SEDINTA,**  
Aliceanu Daniel

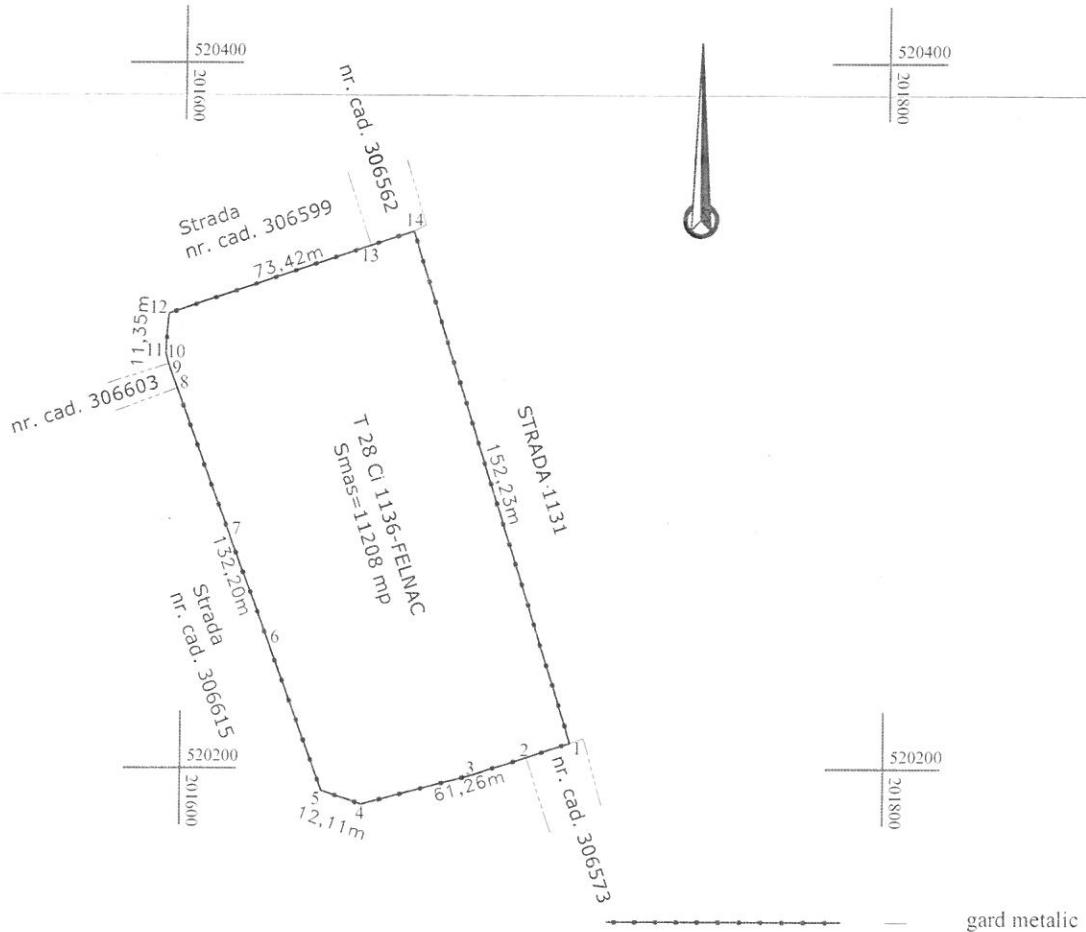


**CONTRASEMNEAZĂ,**  
**SECRETAR GENERAL,**  
Ristin Diana-Dorina

Plan de amplasament si delimitare a imobilului  
Scara 1:2000

ANEXA nr.1.35

|                     |                         |                   |                   |
|---------------------|-------------------------|-------------------|-------------------|
| Nr. cadastral       | Suprafata masurata (Mp) | Adresa imobilului | T 28 Ci 1136      |
|                     | 11208                   |                   | Felnac, Jud. ARAD |
| Cartea Funciara nr. |                         | UAT               | FELNAC            |



A. Date referitoare la teren

| Nr. parcela | Categorie de folosinta | Suprafata (mp) | Mentuni   |
|-------------|------------------------|----------------|---|
| I           | CC                     | 11208          | Teren împrejmuit cu gard metalic<br>Cimitir-Domeniul Public |
|             | TOTAL                  | 11208          |   |

B. Date referitoare la constructii

| Cod constr. | Destinatia | Suprafata construita la sol (mp) | Mentuni |
|-------------|------------|----------------------------------|---------|
|             |            |                                  |         |
|             |            |                                  |         |
|             |            |                                  |         |
|             | TOTAL      |                                  |         |

Suprafata totala masurata = 11208 mp  
Suprafata din act = 11208 mp

Executant:

Confirma executarea măsurătorilor la teren,  
corectitudinea întocmirii documentației și  
corespondența acesteia cu realitatea din teren

**CUTEAN DAN-NICOLAE**  
Semnat digital de CUTEAN DAN-NICOLAE  
Data: 2021.02.08  
07:57:02 +02'00'

Certificat de Autorizare,  
Seria RO-AR-F, Nr. 0028/2010, CATEGORIA B

Inspector:

Confirma introducerea imobilului în baza de date  
integrată și atribuirea numărului cadastral

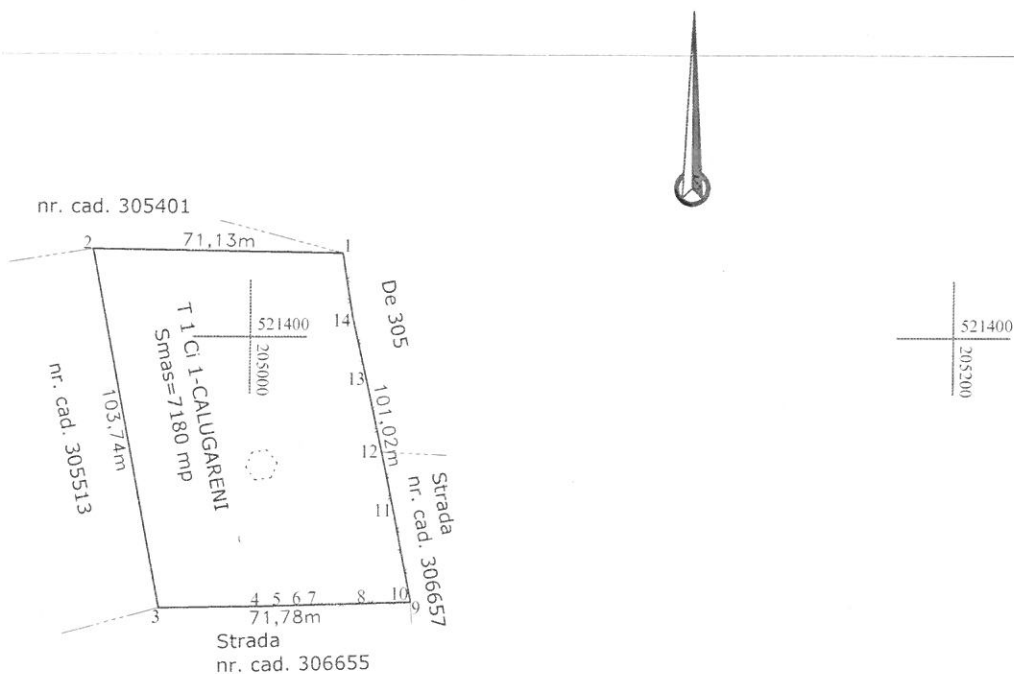
Stampila BCPI

h5

Plan de amplasament si delimitare a imobilului  
Scara 1:2000

ANEXA nr.1.35

|                     |                         |                       |          |
|---------------------|-------------------------|-----------------------|----------|
| Nr. cadastral       | Suprafata masurata (Mp) | Adresa imobilului     | T 1 Ci 1 |
|                     | 7180                    | Călugăreni, Jud. ARAD |          |
| Cartea Funciara nr. |                         | UAT                   | FELNAC   |



— — — — — gard sirmă  
— — — — — fără împrejmuire

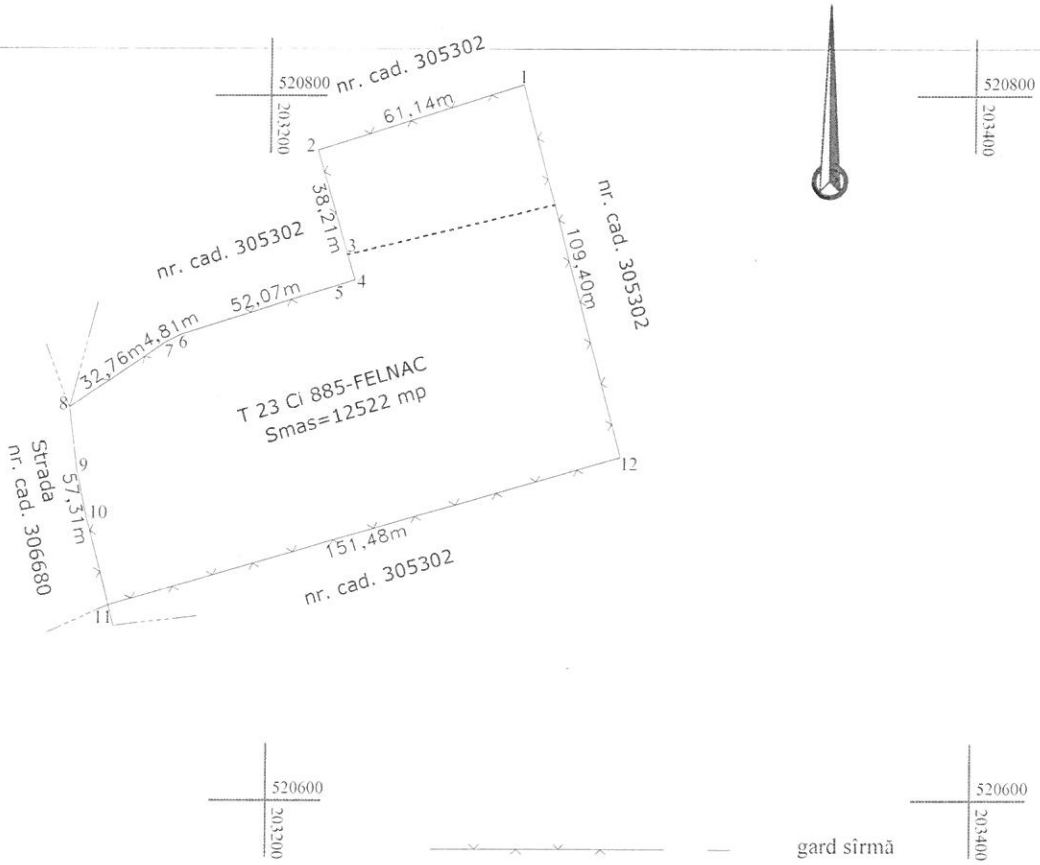
| A. Date referitoare la teren   |                        |  |   |
|--|------------------------|--|---|
| Nr. parcela  | Categorie de folosinta | Suprafata (mp)   | Mentiuni  |
| I  | CC                     | 7180   | Teren împrejmuit parțial cu gard din sirmă<br>Cimitir-Domeniul Public |
|  | TOTAL                  | 7180   |   |
|  |                        |  |   |
| B. Date referitoare la constructii   |                        |  |   |
| Cod constr.  | Destinatia             | Suprafata construita la sol (mp)   | Mentiuni  |
|  |                        |  |   |
|  |                        |  |   |
| TOTAL  |                        |  |   |
| Suprafata totala masurata = 7180 mp<br>Suprafata din act = 7180 mp   |                        |  |   |
| <p><b>Executant:</b><br/>Confirma executarea măsurătorilor la teren,<br/>corectitudinea întocmirii documentației și<br/>corespondența acesteia cu realitatea din teren</p> <p><b>CUTEAN DAN-NICOLAE</b></p> <p>Semnat digital de<br/>CUTEAN DAN-NICOLAE<br/>Data: 2021.02.08<br/>07:55:48 +02'00'</p> <p>Certificat de Autorizare,<br/>Seria RO-AR-F, Nr. 0028/2010, CATEGORIA B</p> |                        | <p><b>Inspector:</b><br/>Confirma introducerea imobilului în baza de date<br/>integrată și atribuirea numărului cadastral</p> <p>Stampila BCPI</p> |   |

Plan de amplasament si delimitare a imobilului  
Scara 1:2000

ANEXA nr.1.35

| Nr. cadastral | Suprafata masurata (Mp) | Adresa imobilului                |
|---------------|-------------------------|----------------------------------|
|               | 12522                   | T 23 Ci 885<br>Felnac, Jud. ARAD |

| Cartea Funciara nr. | UAT    |
|---------------------|--------|
|                     | FELNAC |



**A. Date referitoare la teren**

| Nr. parcela  | Categorie de folosinta | Suprafata (mp) | Mentuni   |
|--------------|------------------------|----------------|---|
| I            | CC                     | 12522          |   |
| <b>TOTAL</b> |                        | <b>12522</b>   | <b>Teren împrejmuit cu gard din sirmă<br/>Cimitir-Domeniul Public</b> |

**B. Date referitoare la constructii**

| Cod constr.  | Destinatia | Suprafata construita la sol (mp) | Mentuni |
|--------------|------------|----------------------------------|---------|
|              |            |                                  |         |
| <b>TOTAL</b> |            |                                  |         |

Suprafata totala masurata = 12522 mp  
Suprafata din act = 12522 mp

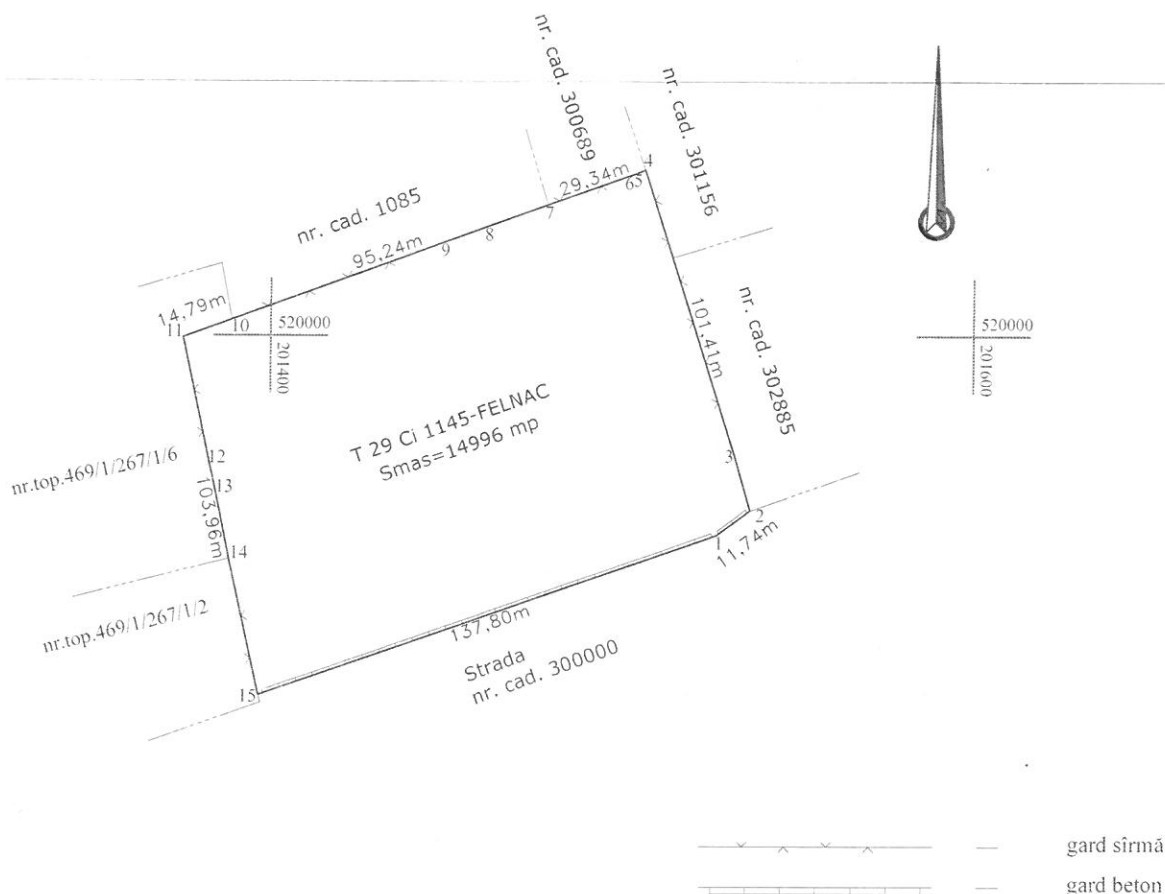
|  |   |
|--|---|
| <p><b>Executant:</b></p> <p>Confirm executarea măsurătorilor la teren,<br/>corectitudinea întocmirii documentației și<br/>corespondența acesteia cu realitatea din teren</p> <p><b>CUTEAN DAN-<br/>NICOLAE</b></p> <p>Semnat digital de<br/>CUTEAN DAN-NICOLAE<br/>Data: 2021.02.08<br/>08:03:22 +02'00'</p> <p align="center">Certificat de Autorizare,<br/>Seria RO-AR-F, Nr. 0028/2010, CATEGORIA B</p> | <p align="center"><b>Inspector:</b></p> <p align="center">Confirm introducerea imobilului în baza de date<br/>integrată și atribuirea numărului cadastral</p> <p align="center">Stampila BCPI</p> |
|--|---|

47

Plan de amplasament si delimitare a imobilului  
Scara 1:2000

ANEXA nr.1.35

|                     |                         |                   |                   |
|---------------------|-------------------------|-------------------|-------------------|
| Nr. cadastral       | Suprafata masurata (Mp) | Adresa imobilului | T 29 Ci 1145      |
|                     | 14996                   |                   | Felnac, Jud. ARAD |
| Cartea Funciara nr. |                         | UAT               | FELNAC            |



— — — — — gard sirmă  
— — — — — gard beton

| A. Date referitoare la teren |                        |                |  |
|------------------------------|------------------------|----------------|--|
| Nr. parcela                  | Categorie de folosinta | Suprafata (mp) | Mentiiuni  |
| I                            | CC                     | 14996          | Teren împrejmuit cu gard din beton și sirmă<br>Cimitir-Domeniul Public |
|                              | TOTAL                  | 14996          |  |

| B. Date referitoare la constructii |            |                                  |           |
|------------------------------------|------------|----------------------------------|-----------|
| Cod constr.                        | Destinatia | Suprafata construita la sol (mp) | Mentiiuni |
|                                    |            |                                  |           |
|                                    |            |                                  |           |
|                                    |            |                                  |           |
|                                    | TOTAL      |                                  |           |

Suprafata totala masurata = 14996 mp  
Suprafata din act = 14996 mp

|  |  |
|--|--|
| <p><b>Executant:</b></p> <p>Confirm executarea măsurătorilor la teren, corectitudinea întocmirii documentației și corespondența acesteia cu realitatea din teren</p> <p><b>CUTEAN DAN-NICOLAE</b></p> <p>Semnat digital de CUTEAN DAN-NICOLAE<br/>Data: 2021.02.08<br/>07:57:33 +02'00'</p> <p>Certificat de Autorizare,<br/>Seria RO-AR-F, Nr. 0028/2010, CATEGORIA B</p> | <p><b>Inspector:</b></p> <p>Confirm introducerea imobilului în baza de date integrată și atribuirea numărului cadastral</p> <p>Stampila BCPI</p> |
|--|--|

hb